



ANEXO I

TERMO DE REFERÊNCIA



Prefeitura Municipal de Barbalha
GOVERNO MUNICIPAL
CNPJ nº 06.740.278/0001-81



TERMO DE REFERÊNCIA

1. DO OBJETO:

Destina-se a presente licitação a Doação com Encargos de bens públicos, visando o desenvolvimento econômico e social de novos loteamentos do Município, objetos de doações gerais para fins de moradias, mediante a instalação de comércios em favor de microempreendedores e microempreendedores individuais.

2. DOS IMÓVEIS:

2.1 - DO LOTEAMENTO ANTÔNIO INALDO DE SÁ BARRETO, LOCALIZADO NO BAIRRO ALTO DA ALEGRIA:

Os lotes que serão ofertados à licitação, por segmento de atuação empresarial, estão compreendidos na Planta do Imóvel Georreferenciada, constante do ANEXO I.

LOTE 03 DA QUADRA A:

Segmento de atuação empresarial: Bares, restaurante e comércios similares.

Descrição do Imóvel: Inicia-se a descrição deste perímetro no vértice **FCF-M-0001**, georreferenciado no Sistema Geodésico Brasileiro, DATUM - SIRGAS2000, MC-39°W, de coordenadas **N 9.191.827,575m** e **E 468.430,155m**; deste segue confrontando com a propriedade de RUA PROJETADA, com azimute de 142°52'19" por uma distância de 20,00m até o vértice **FCF-M-0002**, de coordenadas **N 9.191.811,629m** e **E 468.442,227m**; deste segue confrontando com a propriedade de LOTE 04 DA QUADRA A, com azimute de 233°08'03" por uma distância de 7,00m até o vértice **FCF-M-0003**, de coordenadas **N 9.191.807,429m** e **E 468.436,626m**; deste segue confrontando com a propriedade de LOTE 02 DA QUADRA A, com azimute de 322°52'19" por uma distância de 20,00m até o vértice **FCF-M-0004**, de coordenadas **N 9.191.823,375m** e **E 468.424,554m**; deste segue confrontando com a propriedade de RUA PROJETADA, com azimute 53°08'03" por uma



Prefeitura Municipal de Barbalha
GOVERNO MUNICIPAL
CNPJ nº 06.740.278/0001-81



distância de 7,00m até o vértice **FCF-M-0001**, ponto inicial da descrição deste perímetro de 54,00 m.

LOTE 22 DA QUADRA A:

Segmento de atuação empresarial: Fabricação de Laticínios.

Descrição do imóvel: Inicia-se a descrição deste perímetro no vértice **FCF-M-0001**, georreferenciado no Sistema Geodésico Brasileiro, DATUM - SIRGAS2000, MC-39°W, de coordenadas **N 9.191.827,575m** e **E 468.430,155m**; deste segue confrontando com a propriedade de RUA PROJETADA, com azimute de 142°52'19" por uma distância de 20,00m até o vértice **FCF-M-0002**, de coordenadas **N 9.191.811,629m** e **E 468.442,227m**; deste segue confrontando com a propriedade de LOTE 04 DA QUADRA A, com azimute de 233°08'03" por uma distância de 7,00m até o vértice **FCF-M-0003**, de coordenadas **N 9.191.807,429m** e **E 468.436,626m**; deste segue confrontando com a propriedade de LOTE 02 DA QUADRA A, com azimute de 322°52'19" por uma distância de 20,00m até o vértice **FCF-M-0004**, de coordenadas **N 9.191.823,375m** e **E 468.424,554m**; deste segue confrontando com a propriedade de RUA PROJETADA, com azimute 53°08'03" por uma distância de 7,00m até o vértice **FCF-M-0001**, ponto inicial da descrição deste perímetro de 54,00 m.

LOTE 24 DA QUADRA A:

Segmento de atuação empresarial: serviços de topografia, cartografia e geodésia.

Descrição do imóvel: Inicia-se a descrição deste perímetro no vértice **FCF-M-0001**, georreferenciado no Sistema Geodésico Brasileiro, DATUM - SIRGAS2000, MC-39°W, de coordenadas **N 9.191.715,475m** e **E 468.515,022m**; deste segue confrontando com a propriedade de RUA PROJETADA, com azimute de 142°52'19" por uma distância de 18,50m até o vértice **FCF-M-0002**, de coordenadas **N 9.191.700,725m** e **E 468.526,188m**; deste segue confrontando com a propriedade de RUA PROJETADA, com azimute de 188°00'11" por uma distância de 2,12m até o vértice **FCF-M-0003**, de coordenadas **N 9.191.698,629m** e **E 468.525,894m**; deste segue confrontando com a propriedade de RUA PROJETADA, com azimute de 233°08'03" por uma distância de 5,60m até o vértice **FCF-M-0004**, de coordenadas **N 9.191.695,270m** e **E 468.521,413m**; deste segue confrontando com a propriedade de LOTE 23 DA QUADRA A, com azimute de 322°52'19" por uma distância de 20,00m até o vértice **FCF-M-0005**, de coordenadas **N 9.191.711,216m** e **E 468.509,341m**; deste segue confrontando com a propriedade de LOTE 21 DA QUADRA A, com azimute



Prefeitura Municipal de Barbalha

GOVERNO MUNICIPAL

CNPJ nº 06.740.278/0001-81



53°08'03" por uma distância de 7,10m até o vértice **FCF-M-0001**, ponto inicial da descrição deste perímetro de 53,32 m.

LOTES 5 E 6 DA QUADRA B:

Segmento de atuação empresarial: Bares, restaurante e comércios similares.

Descrição do imóvel: Lote 05: Inicia-se a descrição deste perímetro no vértice **FCF-M-0001**, georreferenciado no Sistema Geodésico Brasileiro, DATUM - SIRGAS2000, MC-39°W, de coordenadas **N 9.191.855,109m** e **E 468.466,879m**; deste segue confrontando com a propriedade de LOTE 06 DA QUADRA B, com azimute de 142°52'19" por uma distância de 20,00m até o vértice **FCF-M-0002**, de coordenadas **N 9.191.839,167m** e **E 468.478,949m**; deste segue confrontando com a propriedade de LOTE 08 DA QUADRA B, com azimute de 233°08'03" por uma distância de 6,70m até o vértice **FCF-M-0003**, de coordenadas **N 9.191.835,147m** e **E 468.473,589m**; deste segue confrontando com a propriedade de LOTE 04 DA QUADRA B, com azimute de 322°52'19" por uma distância de 20,00m até o vértice **FCF-M-0004**, de coordenadas **N 9.191.851,093m** e **E 468.461,517m**; deste segue confrontando com a propriedade de RUA PROJETADA, com azimute 53°10'07" por uma distância de 6,70m até o vértice **FCF-M-0001**, ponto inicial da descrição deste perímetro de 53,40 m.

Lote 06: Inicia-se a descrição deste perímetro no vértice **FCF-M-0001**, georreferenciado no Sistema Geodésico Brasileiro, DATUM - SIRGAS2000, MC-39°W, de coordenadas **N 9.191.859,369m** e **E 468.472,560m**; deste segue confrontando com a propriedade de RUA PROJETADA, com azimute de 142°52'19" por uma distância de 20,00m até o vértice **FCF-M-0002**, de coordenadas **N 9.191.843,426m** e **E 468.484,629m**; deste segue confrontando com a propriedade de LOTE 08 DA QUADRA B, com azimute de 233°08'03" por uma distância de 7,10m até o vértice **FCF-M-0003**, de coordenadas **N 9.191.839,167m** e **E 468.478,949m**; deste segue confrontando com a propriedade de LOTE 05 DA QUADRA B, com azimute de 322°52'19" por uma distância de 20,00m até o vértice **FCF-M-0004**, de coordenadas **N 9.191.855,109m** e **E 468.466,879m**; deste segue confrontando com a propriedade de RUA PROJETADA, com azimute 53°08'16" por uma distância de 7,10m até o vértice **FCF-M-0001**, ponto inicial da descrição deste perímetro de 54,20 m.

LOTE 43 DA QUADRA B:

Segmento de atuação empresarial: Bares, restaurantes e similares.



Prefeitura Municipal de Barbalha

GOVERNO MUNICIPAL

CNPJ nº 06.740.278/0001-81



Descrição do imóvel: Inicia-se a descrição deste perímetro no vértice **FCF-M-0001**, georreferenciado no Sistema Geodésico Brasileiro, DATUM - SIRGAS2000, MC-39°W, de coordenadas **N 9.191.726,934m** e **E 468.530,303m**; deste segue confrontando com a propriedade de LOTE 44 DA QUADRA B, com azimute de 142°52'19" por uma distância de 20,00m até o vértice **FCF-M-0002**, de coordenadas **N 9.191.710,988m** e **E 468.542,375m**; deste segue confrontando com a propriedade de LOTE 44 DA QUADRA B, com azimute de 233°08'03" por uma distância de 5,60m até o vértice **FCF-M-0003**, de coordenadas **N 9.191.707,629m** e **E 468.537,894m**; deste segue confrontando com a propriedade de RUA PROJETADA, com azimute de 278°00'11" por uma distância de 2,13m até o vértice **FCF-M-0004**, de coordenadas **N 9.191.707,925m** e **E 468.535,789m**; deste segue confrontando com a propriedade de RUA PROJETADA, com azimute de 322°52'19" por uma distância de 18,50m até o vértice **FCF-M-0005**, de coordenadas **N 9.191.722,675m** e **E 468.524,622m**; deste segue confrontando com a propriedade de LOTE 41 DA QUADRA B, com azimute 53°08'03" por uma distância de 7,10m até o vértice **FCF-M-0001**, ponto inicial da descrição deste perímetro de 53,33 m.

LOTES 01 E 02 DA QUADRA C:

Segmento de atuação empresarial: Aluguel de máquinas e equipamentos para construção sem operador, exceto andaimes.

Descrição do imóvel: Lote 01: Inicia-se a descrição deste perímetro no vértice **FCF-M-0001**, georreferenciado no Sistema Geodésico Brasileiro, DATUM - SIRGAS2000, MC-39°W, de coordenadas **N 9.191.870,831m** e **E 468.487,838m**; deste segue confrontando com a propriedade de LOTE 02 DA QUADRA C, com azimute de 142°52'19" por uma distância de 20,00m até o vértice **FCF-M-0002**, de coordenadas **N 9.191.854,885m** e **E 468.499,910m**; deste segue confrontando com a propriedade de LOTE 07 DA QUADRA C, com azimute de 233°08'03" por uma distância de 7,10m até o vértice **FCF-M-0003**, de coordenadas **N 9.191.850,626m** e **E 468.494,230m**; deste segue confrontando com a propriedade de RUA PROJETADA, com azimute de 322°52'19" por uma distância de 20,00m até o vértice **FCF-M-0004**, de coordenadas **N 9.191.866,572m** e **E 468.482,158m**; deste segue confrontando com a propriedade de RUA PROJETADA, com azimute 53°08'03" por uma distância de 7,10m até o vértice **FCF-M-0001**, ponto inicial da descrição deste perímetro de 54,20 m.

Lote 02: Inicia-se a descrição deste perímetro no vértice **FCF-M-0001**, georreferenciado no Sistema Geodésico Brasileiro, DATUM - SIRGAS2000, MC-39°W, de coordenadas **N 9.191.874,906m** e **E 468.493,272m**; deste segue confrontando com a propriedade de LOTE 03 DA QUADRA C, com azimute de 143°08'03" por uma distância de 20,00m até o vértice



Prefeitura Municipal de Barbalha

GOVERNO MUNICIPAL

CNPJ nº 06.740.278/0001-81



FCF-M-0002, de coordenadas N 9.191.858,905m e E 468.505,271m; deste segue confrontando com a propriedade de LOTE 07 DA QUADRA C, com azimute de 233°08'03" por uma distância de 6,70m até o vértice FCF-M-0003, de coordenadas N 9.191.854,885m e E 468.499,910m; deste segue confrontando com a propriedade de LOTE 01 DA QUADRA C, com azimute de 322°52'19" por uma distância de 20,00m até o vértice FCF-M-0004, de coordenadas N 9.191.870,831m e E 468.487,838m; deste segue confrontando com a propriedade de RUA PROJETADA, com azimute 53°08'03" por uma distância de 6,79m até o vértice FCF-M-0001, ponto inicial da descrição deste perímetro de 53,49 m.

LOTES 47 E 48 DA QUADRA B:

Segmento de atuação empresarial: Comércio varejista de materiais de construção em geral.

Descrição: Lote 47: Inicia-se a descrição deste perímetro no vértice FCF-M-0001, georreferenciado no Sistema Geodésico Brasileiro, DATUM - SIRGAS2000, MC-39°W, de coordenadas N 9.191.743,013m e E 468.551,744m; deste segue confrontando com a propriedade de LOTE 48 DA QUADRA B, com azimute de 142°52'19" por uma distância de 20,00m até o vértice FCF-M-0002, de coordenadas N 9.191.727,067m e E 468.563,816m; deste segue confrontando com a propriedade de RUA PROJETADA, com azimute de 233°08'03" por uma distância de 6,70m até o vértice FCF-M-0003, de coordenadas N 9.191.723,047m e E 468.558,456m; deste segue confrontando com a propriedade de LOTE 46 DA QUADRA B, com azimute de 322°52'19" por uma distância de 20,00m até o vértice FCF-M-0004, de coordenadas N 9.191.738,993m e E 468.546,384m; deste segue confrontando com a propriedade de LOTE 42 DA QUADRA B, com azimute 53°08'03" por uma distância de 6,70m até o vértice FCF-M-0001, ponto inicial da descrição deste perímetro de 53,40 m.

Lote 48: Inicia-se a descrição deste perímetro no vértice FCF-M-0001, georreferenciado no Sistema Geodésico Brasileiro, DATUM - SIRGAS2000, MC-39°W, de coordenadas N 9.191.747,272m e E 468.557,424m; deste segue confrontando com a propriedade de RUA PROJETADA, com azimute de 142°52'19" por uma distância de 18,50m até o vértice FCF-M-0002, de coordenadas N 9.191.732,522m e E 468.568,591m; deste segue confrontando com a propriedade de RUA PROJETADA, com azimute de 188°00'11" por uma distância de 2,12m até o vértice FCF-M-0003, de coordenadas N 9.191.730,427m e E 468.568,296m; deste segue confrontando com a propriedade de RUA PROJETADA, com azimute de 232°48'06" por uma distância de 5,60m até o vértice FCF-M-0004, de coordenadas N 9.191.727,041m e E 468.563,836m; deste segue confrontando com a propriedade de LOTE 47 DA QUADRA B, com azimute de 322°52'19" por uma distância de 20,03m até o vértice FCF-M-0005, de coordenadas N 9.191.743,013m e E 468.551,744m; deste segue confrontando com a



Prefeitura Municipal de Barbalha

GOVERNO MUNICIPAL

CNPJ nº 06.740.278/0001-81



propriedade de LOTE 42 DA QUADRA B, com azimute $53^{\circ}08'03''$ por uma distância de 7,10m até o vértice FCF-M-0001, ponto inicial da descrição deste perímetro de 53,35 m.

LOTE 43 DA QUADRA C:

Segmento de atuação empresarial: Comércio varejista de mercadorias em geral.

Descrição do imóvel: Inicia-se a descrição deste perímetro no vértice **FCF-M-0001**, georreferenciado no Sistema Geodésico Brasileiro, DATUM - SIRGAS2000, MC-39°W, de coordenadas **N 9.191.758,731m** e **E 468.572,705m**; deste segue confrontando com a propriedade de LOTE 44 DA QUADRA C, com azimute de $142^{\circ}52'19''$ por uma distância de 20,00m até o vértice **FCF-M-0002**, de coordenadas **N 9.191.742,785m** e **E 468.584,777m**; deste segue confrontando com a propriedade de RUA PROJETADA, com azimute de $233^{\circ}08'03''$ por uma distância de 5,60m até o vértice **FCF-M-0003**, de coordenadas **N 9.191.739,426m** e **E 468.580,297m**; deste segue confrontando com a propriedade de RUA PROJETADA, com azimute de $278^{\circ}00'11''$ por uma distância de 2,13m até o vértice **FCF-M-0004**, de coordenadas **N 9.191.739,722m** e **E 468.578,192m**; deste segue confrontando com a propriedade de RUA PROJETADA, com azimute de $322^{\circ}52'19''$ por uma distância de 18,50m até o vértice **FCF-M-0005**, de coordenadas **N 9.191.754,472m** e **E 468.567,025m**; deste segue confrontando com a propriedade de LOTE 41 DA QUADRA C, com azimute $53^{\circ}08'03''$ por uma distância de 7,10m até o vértice **FCF-M-0001**, ponto inicial da descrição deste perímetro de 53,33 m.

LOTES 05 E 06 DA QUADRA D:

Segmento de atuação empresarial: Comércio varejista de bebidas.

Descrição do imóvel: Lote 05: Inicia-se a descrição deste perímetro no vértice **FCF-M-0001**, georreferenciado no Sistema Geodésico Brasileiro, DATUM - SIRGAS2000, MC-39°W, de coordenadas **N 9.191.918,681m** e **E 468.551,702m**; deste segue confrontando com a propriedade de LOTE 06 DA QUADRA D, com azimute de $142^{\circ}52'19''$ por uma distância de 19,97m até o vértice **FCF-M-0002**, de coordenadas **N 9.191.902,761m** e **E 468.563,755m**; deste segue confrontando com a propriedade de LOTE 08 DA QUADRA D, com azimute de $233^{\circ}08'03''$ por uma distância de 6,70m até o vértice **FCF-M-0003**, de coordenadas **N 9.191.898,741m** e **E 468.558,394m**; deste segue confrontando com a propriedade de LOTE 04 DA QUADRA D, com azimute de $322^{\circ}52'19''$ por uma distância de 19,94m até o vértice **FCF-M-0004**, de coordenadas **N 9.191.914,637m** e **E 468.546,360m**; deste segue



Prefeitura Municipal de Barbalha
GOVERNO MUNICIPAL
CNPJ nº 06.740.278/0001-81



confrontando com a propriedade de RUA PROJETADA, com azimute $52^{\circ}52'19''$ por uma distância de 6,70m até o vértice **FCF-M-0001**, ponto inicial da descrição deste perímetro de 53,31 m.

Lote 06: Inicia-se a descrição deste perímetro no vértice **FCF-M-0001**, georreferenciado no Sistema Geodésico Brasileiro, DATUM - SIRGAS2000, MC-39°W, de coordenadas **N 9.191.922,967m** e **E 468.557,363m**; deste segue confrontando com a propriedade de RUA PROJETADA, com azimute de $142^{\circ}52'19''$ por uma distância de 20,00m até o vértice **FCF-M-0002**, de coordenadas **N 9.191.907,021m** e **E 468.569,435m**; deste segue confrontando com a propriedade de LOTE 08 DA QUADRA D, com azimute de $233^{\circ}08'03''$ por uma distância de 7,10m até o vértice **FCF-M-0003**, de coordenadas **N 9.191.902,761m** e **E 468.563,755m**; deste segue confrontando com a propriedade de LOTE 05 DA QUADRA D, com azimute de $322^{\circ}52'19''$ por uma distância de 20,00m até o vértice **FCF-M-0004**, de coordenadas **N 9.191.918,707m** e **E 468.551,682m**; deste segue confrontando com a propriedade de RUA PROJETADA, com azimute $53^{\circ}08'03''$ por uma distância de 7,10m até o vértice **FCF-M-0001**, ponto inicial da descrição deste perímetro de 54,20 m.

LOTE 43 DA QUADRA D:

Segmento de atuação empresarial: Serviços de organização de feiras, congressos, exposições e festas.

Descrição: Inicia-se a descrição deste perímetro no vértice **FCF-M-0001**, georreferenciado no Sistema Geodésico Brasileiro, DATUM - SIRGAS2000, MC-39°W, de coordenadas **N 9.191.790,529m** e **E 468.615,108m**; deste segue confrontando com a propriedade de LOTE 44 DA QUADRA D, com azimute de $142^{\circ}52'19''$ por uma distância de 20,00m até o vértice **FCF-M-0002**, de coordenadas **N 9.191.774,583m** e **E 468.627,180m**; deste segue confrontando com a propriedade de RUA PROJETADA, com azimute de $233^{\circ}08'03''$ por uma distância de 5,60m até o vértice **FCF-M-0003**, de coordenadas **N 9.191.771,223m** e **E 468.622,700m**; deste segue confrontando com a propriedade de RUA PROJETADA, com azimute de $278^{\circ}00'11''$ por uma distância de 2,13m até o vértice **FCF-M-0004**, de coordenadas **N 9.191.771,519m** e **E 468.620,594m**; deste segue confrontando com a propriedade de RUA PROJETADA, com azimute de $322^{\circ}52'19''$ por uma distância de 18,50m até o vértice **FCF-M-0005**, de coordenadas **N 9.191.786,269m** e **E 468.609,428m**; deste segue confrontando com a propriedade de LOTE 41 DA QUADRA D, com azimute $53^{\circ}08'03''$ por uma distância de 7,10m até o vértice **FCF-M-0001**, ponto inicial da descrição deste perímetro de 53,33 m.



Prefeitura Municipal de Barbalha

GOVERNO MUNICIPAL

CNPJ nº 06.740.278/0001-81



LOTE 48 DA QUADRA D:

Segmento de atuação empresarial: Aparelhamento de placas e execução de trabalhos em mármore, granito, ardósia e outras pedras.

Descrição: Inicia-se a descrição deste perímetro no vértice **FCF-M-0001**, georreferenciado no Sistema Geodésico Brasileiro, DATUM - SIRGAS2000, MC-39°W, de coordenadas **N 9.191.810,867m** e **E 468.642,230m**; deste segue confrontando com a propriedade de RUA PROJETADA, com azimute de 142°52'19" por uma distância de 18,50m até o vértice **FCF-M-0002**, de coordenadas **N 9.191.796,117m** e **E 468.653,397m**; deste segue confrontando com a propriedade de RUA PROJETADA, com azimute de 188°00'11" por uma distância de 2,12m até o vértice **FCF-M-0003**, de coordenadas **N 9.191.794,021m** e **E 468.653,102m**; deste segue confrontando com a propriedade de RUA PROJETADA, com azimute de 233°08'03" por uma distância de 5,60m até o vértice **FCF-M-0004**, de coordenadas **N 9.191.790,661m** e **E 468.648,622m**; deste segue confrontando com a propriedade de LOTE 47 DA QUADRA D, com azimute de 322°52'19" por uma distância de 20,00m até o vértice **FCF-M-0005**, de coordenadas **N 9.191.806,607m** e **E 468.636,549m**; deste segue confrontando com a propriedade de LOTE 42 DA QUADRA D, com azimute 53°08'03" por uma distância de 7,10m até o vértice **FCF-M-0001**, ponto inicial da descrição deste perímetro de 53,32 m.

LOTE 01 DA QUADRA E:

Segmento de atuação empresarial: Serviços de lavagem, lubrificação e polimento de veículos automotores.

Descrição: Inicia-se a descrição deste perímetro no vértice **FCF-M-0001**, georreferenciado no Sistema Geodésico Brasileiro, DATUM - SIRGAS2000, MC-39°W, de coordenadas **N 9.191.681,677m** e **E 468.523,289m**; deste segue confrontando com a propriedade de LOTE 02 DA QUADRA E, com azimute de 143°08'03" por uma distância de 20,00m até o vértice **FCF-M-0002**, de coordenadas **N 9.191.665,676m** e **E 468.535,288m**; deste segue confrontando com a propriedade de LOTE 04 DA QUADRA E, com azimute de 233°08'03" por uma distância de 7,10m até o vértice **FCF-M-0003**, de coordenadas **N 9.191.661,417m** e **E 468.529,608m**; deste segue confrontando com a propriedade de RUA PROJETADA, com azimute de 322°52'19" por uma distância de 20,00m até o vértice **FCF-M-0004**, de coordenadas **N 9.191.677,363m** e **E 468.517,536m**; deste segue confrontando com a propriedade de RUA PROJETADA, com azimute 53°08'03" por uma distância de 7,19m até o vértice **FCF-M-0001**, ponto inicial da descrição deste perímetro de 54,29 m.



Prefeitura Municipal de Barbalha
GOVERNO MUNICIPAL
CNPJ nº 06.740.278/0001-81



LOTE 03 DA QUADRA E:

Segmento de atuação empresarial: Organização de excursões em veículos rodoviários próprios intermunicipal, interestadual e internacional.

Descrição: Inicia-se a descrição deste perímetro no vértice **FCF-M-0001**, georreferenciado no Sistema Geodésico Brasileiro, DATUM - SIRGAS2000, MC-39°W, de coordenadas N **9.191.689,062m** e E **468.533,137m**; deste segue confrontando com a propriedade de RUA PROJETADA, com azimute de 98°00'11" por uma distância de 2,13m até o vértice **FCF-M-0002**, de coordenadas N **9.191.688,766m** e E **468.535,242m**; deste segue confrontando com a propriedade de RUA PROJETADA, com azimute de 142°52'19" por uma distância de 18,50m até o vértice **FCF-M-0003**, de coordenadas N **9.191.674,016m** e E **468.546,409m**; deste segue confrontando com a propriedade de LOTE 04 DA QUADRA E, com azimute de 233°08'03" por uma distância de 7,19m até o vértice **FCF-M-0004**, de coordenadas N **9.191.669,701m** e E **468.540,656m**; deste segue confrontando com a propriedade de LOTE 02 DA QUADRA E, com azimute de 323°08'03" por uma distância de 20,00m até o vértice **FCF-M-0005**, de coordenadas N **9.191.685,702m** e E **468.528,657m**; deste segue confrontando com a propriedade de RUA PROJETADA, com azimute 53°08'03" por uma distância de 5,60m até o vértice **FCF-M-0001**, ponto inicial da descrição deste perímetro de 53,42 m.

LOTES 22 E 23 DA QUADRA E:

Segmento de atuação empresarial: Manutenção e recuperação de máquinas e equipamentos em geral.

Descrição: Lote 22: Inicia-se a descrição deste perímetro no vértice **FCF-M-0001**, georreferenciado no Sistema Geodésico Brasileiro, DATUM - SIRGAS2000, MC-39°W, de coordenadas N **9.191.569,472m** e E **468.608,122m**; deste segue confrontando com a propriedade de LOTE 23 DA QUADRA E, com azimute de 142°52'19" por uma distância de 20,00m até o vértice **FCF-M-0002**, de coordenadas N **9.191.553,526m** e E **468.620,194m**; deste segue confrontando com a propriedade de RUA PROJETADA, com azimute de 232°52'19" por uma distância de 7,10m até o vértice **FCF-M-0003**, de coordenadas N **9.191.549,240m** e E **468.614,533m**; deste segue confrontando com a propriedade de RUA PROJETADA, com azimute de 322°55'47" por uma distância de 20,00m até o vértice **FCF-M-0004**, de coordenadas N **9.191.565,198m** e E **468.602,477m**; deste segue confrontando com a propriedade de LOTE 21 DA QUADRA E, com azimute 52°52'19" por uma distância de 7,10m até o vértice **FCF-M-0001**, ponto inicial da descrição deste perímetro de 54,18 m.



Prefeitura Municipal de Barbalha
GOVERNO MUNICIPAL
CNPJ nº 06.740.278/0001-81



Lote 23: Inicia-se a descrição deste perímetro no vértice **FCF-M-0001**, georreferenciado no Sistema Geodésico Brasileiro, DATUM - SIRGAS2000, MC-39°W, de coordenadas **N 9.191.573,576m** e **E 468.613,543m**; deste segue confrontando com a propriedade de LOTE 24 DA QUADRA E, com azimute de 142°52'19" por uma distância de 20,00m até o vértice **FCF-M-0002**, de coordenadas **N 9.191.557,630m** e **E 468.625,615m**; deste segue confrontando com a propriedade de RUA PROJETADA, com azimute de 232°52'19" por uma distância de 6,80m até o vértice **FCF-M-0003**, de coordenadas **N 9.191.553,526m** e **E 468.620,194m**; deste segue confrontando com a propriedade de LOTE 22 DA QUADRA E, com azimute de 322°52'19" por uma distância de 20,00m até o vértice **FCF-M-0004**, de coordenadas **N 9.191.569,472m** e **E 468.608,122m**; deste segue confrontando com a propriedade de LOTE 21 DA QUADRA E, com azimute 52°52'19" por uma distância de 6,80m até o vértice **FCF-M-0001**, ponto inicial da descrição deste perímetro de 53,60 m.

LOTE 01 DA QUADRA F:

Segmento de atuação empresarial: Comércio varejista de materiais e construção em geral.


Descrição: Inicia-se a descrição deste perímetro no vértice **FCF-M-0001**, georreferenciado no Sistema Geodésico Brasileiro, DATUM - SIRGAS2000, MC-39°W, de coordenadas **N 9.191.701,421m** e **E 468.549,618m**; deste segue confrontando com a propriedade de LOTE 02 DA QUADRA F, com azimute de 142°52'19" por uma distância de 20,00m até o vértice **FCF-M-0002**, de coordenadas **N 9.191.685,475m** e **E 468.561,690m**; deste segue confrontando com a propriedade de LOTE 07 DA QUADRA F, com azimute de 233°08'03" por uma distância de 7,10m até o vértice **FCF-M-0003**, de coordenadas **N 9.191.681,215m** e **E 468.556,010m**; deste segue confrontando com a propriedade de RUA PROJETADA, com azimute de 322°52'19" por uma distância de 18,47m até o vértice **FCF-M-0004**, de coordenadas **N 9.191.695,943m** e **E 468.544,860m**; deste segue confrontando com a propriedade de RUA PROJETADA, com azimute de 8°00'11" por uma distância de 2,16m até o vértice **FCF-M-0005**, de coordenadas **N 9.191.698,077m** e **E 468.545,160m**; deste segue confrontando com a propriedade de RUA PROJETADA, com azimute 53°08'03" por uma distância de 5,57m até o vértice **FCF-M-0001**, ponto inicial da descrição deste perímetro de 53,30 m.

LOTE 43 DA QUADRA F:

Segmento de atuação empresarial: Transporte rodoviário coletivo de passageiros.



Prefeitura Municipal de Barbalha
GOVERNO MUNICIPAL
CNPJ nº 06.740.278/0001-81



Descrição: Inicia-se a descrição deste perímetro no vértice **FCF-M-0001**, georreferenciado no Sistema Geodésico Brasileiro, DATUM - SIRGAS2000, MC-39°W, de coordenadas **N 9.191.589,321m** e **E 468.634,485m**; deste segue confrontando com a propriedade de LOTE 44 DA QUADRA F, com azimute de 142°52'19" por uma distância de 20,00m até o vértice **FCF-M-0002**, de coordenadas **N 9.191.573,375m** e **E 468.646,557m**; deste segue confrontando com a propriedade de RUA PROJETADA, com azimute de 233°08'03" por uma distância de 5,56m até o vértice **FCF-M-0003**, de coordenadas **N 9.191.570,041m** e **E 468.642,112m**; deste segue confrontando com a propriedade de RUA PROJETADA, com azimute de 278°00'11" por uma distância de 2,19m até o vértice **FCF-M-0004**, de coordenadas **N 9.191.570,346m** e **E 468.639,945m**; deste segue confrontando com a propriedade de RUA PROJETADA, com azimute de 322°52'19" por uma distância de 18,46m até o vértice **FCF-M-0005**, de coordenadas **N 9.191.585,061m** e **E 468.628,805m**; deste segue confrontando com a propriedade de LOTE 41 DA QUADRA F, com azimute 53°08'03" por uma distância de 7,10m até o vértice **FCF-M-0001**, ponto inicial da descrição deste perímetro de 53,31 m.

LOTE 48 DA QUADRA F:

Segmento de atuação empresarial: Serviços de vigilância e segurança privada.

Descrição: Inicia-se a descrição deste perímetro no vértice **FCF-M-0001**, georreferenciado no Sistema Geodésico Brasileiro, DATUM - SIRGAS2000, MC-39°W, de coordenadas **N 9.191.609,659m** e **E 468.661,607m**; deste segue confrontando com a propriedade de RUA PROJETADA, com azimute de 142°52'19" por uma distância de 18,47m até o vértice **FCF-M-0002**, de coordenadas **N 9.191.594,931m** e **E 468.672,757m**; deste segue confrontando com a propriedade de RUA PROJETADA, com azimute de 188°00'11" por uma distância de 2,16m até o vértice **FCF-M-0003**, de coordenadas **N 9.191.592,797m** e **E 468.672,457m**; deste segue confrontando com a propriedade de RUA PROJETADA, com azimute de 233°08'03" por uma distância de 5,57m até o vértice **FCF-M-0004**, de coordenadas **N 9.191.589,454m** e **E 468.667,999m**; deste segue confrontando com a propriedade de LOTE 47 DA QUADRA F, com azimute de 322°52'19" por uma distância de 20,00m até o vértice **FCF-M-0005**, de coordenadas **N 9.191.605,400m** e **E 468.655,926m**; deste segue confrontando com a propriedade de LOTE 42 DA QUADRA F, com azimute 53°08'03" por uma distância de 7,10m até o vértice **FCF-M-0001**, ponto inicial da descrição deste perímetro de 53,30 m.

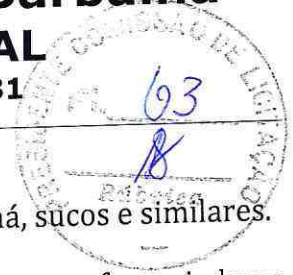
LOTE 01 DA QUADRA G:



Prefeitura Municipal de Barbalha

GOVERNO MUNICIPAL

CNPJ nº 06.740.278/0001-81



Segmento de atuação empresarial: Serviços de lanchonetes, casas de chá, sucos e similares.

Descrição: Inicia-se a descrição deste perímetro no vértice **FCF-M-0001**, georreferenciado no Sistema Geodésico Brasileiro, DATUM - SIRGAS2000, MC-39°W, de coordenadas N **9.191.733,218m** e E **468.592,021m**; deste segue confrontando com a propriedade de LOTE 02 DA QUADRA G, com azimute de 142°52'19" por uma distância de 20,19m até o vértice **FCF-M-0002**, de coordenadas N **9.191.717,122m** e E **468.604,206m**; deste segue confrontando com a propriedade de LOTE 07 DA QUADRA G, com azimute de 233°08'03" por uma distância de 7,02m até o vértice **FCF-M-0003**, de coordenadas N **9.191.712,909m** e E **468.598,587m**; deste segue confrontando com a propriedade de RUA PROJETADA, com azimute de 322°38'12" por uma distância de 18,66m até o vértice **FCF-M-0004**, de coordenadas N **9.191.727,741m** e E **468.587,262m**; deste segue confrontando com a propriedade de RUA PROJETADA, com azimute de 8°00'11" por uma distância de 2,16m até o vértice **FCF-M-0005**, de coordenadas N **9.191.729,875m** e E **468.587,562m**; deste segue confrontando com a propriedade de RUA PROJETADA, com azimute 53°08'03" por uma distância de 5,57m até o vértice **FCF-M-0001**, ponto inicial da descrição deste perímetro de 53,60 m.

LOTE 06 DA QUADRA G:

Segmento de atuação empresarial: Comércio varejista de artigos de vestuários e acessórios.

Descrição: Inicia-se a descrição deste perímetro no vértice **FCF-M-0001**, georreferenciado no Sistema Geodésico Brasileiro, DATUM - SIRGAS2000, MC-39°W, de coordenadas N **9.191.752,630m** e E **468.617,908m**; deste segue confrontando com a propriedade de RUA PROJETADA, com azimute de 98°00'11" por uma distância de 2,19m até o vértice **FCF-M-0002**, de coordenadas N **9.191.752,325m** e E **468.620,074m**; deste segue confrontando com a propriedade de RUA PROJETADA, com azimute de 142°52'19" por uma distância de 18,64m até o vértice **FCF-M-0003**, de coordenadas N **9.191.737,461m** e E **468.631,328m**; deste segue confrontando com a propriedade de LOTE 08 DA QUADRA G, com azimute de 233°08'03" por uma distância de 7,10m até o vértice **FCF-M-0004**, de coordenadas N **9.191.733,201m** e E **468.625,648m**; deste segue confrontando com a propriedade de LOTE 05 DA QUADRA G, com azimute de 322°52'19" por uma distância de 20,19m até o vértice **FCF-M-0005**, de coordenadas N **9.191.749,297m** e E **468.613,462m**; deste segue confrontando com a propriedade de RUA PROJETADA, com azimute 53°08'03" por uma distância de 5,56m até o vértice **FCF-M-0001**, ponto inicial da descrição deste perímetro de 53,68 m.



Prefeitura Municipal de Barbalha
GOVERNO MUNICIPAL
CNPJ nº 06.740.278/0001-81



LOTE 43 DA QUADRA G:

Segmento de atuação empresarial: Ensino de arte e cultura.

Descrição: Inicia-se a descrição deste perímetro no vértice FCF-M-0001, georreferenciado no Sistema Geodésico Brasileiro, DATUM - SIRGAS2000, MC-39°W, de coordenadas N 9.191.620,968m e E 468.677,001m; deste segue confrontando com a propriedade de LOTE 44 DA QUADRA G, com azimute de 142°52'19" por uma distância de 19,97m até o vértice FCF-M-0002, de coordenadas N 9.191.605,048m e E 468.689,054m; deste segue confrontando com a propriedade de RUA PROJETADA, com azimute de 232°52'19" por uma distância de 5,56m até o vértice FCF-M-0003, de coordenadas N 9.191.601,690m e E 468.684,617m; deste segue confrontando com a propriedade de RUA PROJETADA, com azimute de 277°52'19" por uma distância de 2,17m até o vértice FCF-M-0004, de coordenadas N 9.191.601,987m e E 468.682,466m; deste segue confrontando com a propriedade de RUA PROJETADA, com azimute de 322°52'19" por uma distância de 18,46m até o vértice FCF-M-0005, de coordenadas N 9.191.616,709m e E 468.671,321m; deste segue confrontando com a propriedade de LOTE 41 DA QUADRA G, com azimute 53°08'03" por uma distância de 7,10m até o vértice FCF-M-0001, ponto inicial da descrição deste perímetro de 53,26 m.

LOTE 48 DA QUADRA G:

Segmento de atuação empresarial: Comércio varejista de hortifrutigranjeiro.

Descrição: Inicia-se a descrição deste perímetro no vértice **FCF-M-0001**, georreferenciado no Sistema Geodésico Brasileiro, DATUM - SIRGAS2000, MC-39°W, de coordenadas N **9.191.641,307m** e E **468.704,123m**; deste segue confrontando com a propriedade de RUA PROJETADA, com azimute de 142°52'19" por uma distância de 18,78m até o vértice **FCF-M-0002**, de coordenadas N **9.191.626,336m** e E **468.715,457m**; deste segue confrontando com a propriedade de RUA PROJETADA, com azimute de 187°52'19" por uma distância de 1,46m até o vértice **FCF-M-0003**, de coordenadas N **9.191.624,885m** e E **468.715,256m**; deste segue confrontando com a propriedade de RUA PROJETADA, com azimute de 232°52'19" por uma distância de 6,06m até o vértice **FCF-M-0004**, de coordenadas N **9.191.621,225m** e E **468.710,421m**; deste segue confrontando com a propriedade de LOTE 47 DA QUADRA G, com azimute de 322°52'19" por uma distância de 19,84m até o vértice **FCF-M-0005**, de coordenadas N **9.191.637,047m** e E **468.698,443m**; deste segue confrontando com a propriedade de LOTE 42 DA QUADRA G, com azimute 53°08'03" por uma distância de 7,10m até o vértice **FCF-M-0001**, ponto inicial da descrição deste perímetro de 53,24 m.



Prefeitura Municipal de Barbalha
GOVERNO MUNICIPAL
CNPJ nº 06.740.278/0001-81



LOTES 05 E 06 DA QUADRA H:

Segmento de atuação empresarial: Produção de artefatos estampados de metal.

Descrição: Lote 05: Inicia-se a descrição deste perímetro no vértice **FCF-M-0001**, georreferenciado no Sistema Geodésico Brasileiro, DATUM - SIRGAS2000, MC-39°W, de coordenadas **N 9.191.781,094m** e **E 468.655,865m**; deste segue confrontando com a propriedade de LOTE 06 DA QUADRA H, com azimute de 142°52'19" por uma distância de 20,00m até o vértice **FCF-M-0002**, de coordenadas **N 9.191.765,148m** e **E 468.667,937m**; deste segue confrontando com a propriedade de LOTE 08 DA QUADRA H, com azimute de 233°08'03" por uma distância de 6,70m até o vértice **FCF-M-0003**, de coordenadas **N 9.191.761,128m** e **E 468.662,577m**; deste segue confrontando com a propriedade de LOTE 04 DA QUADRA H, com azimute de 322°52'19" por uma distância de 20,00m até o vértice **FCF-M-0004**, de coordenadas **N 9.191.777,074m** e **E 468.650,505m**; deste segue confrontando com a propriedade de RUA PROJETADA, com azimute 53°08'03" por uma distância de 6,70m até o vértice **FCF-M-0001**, ponto inicial da descrição deste perímetro de 53,40 m.

Lote 06: Inicia-se a descrição deste perímetro no vértice **FCF-M-0001**, georreferenciado no Sistema Geodésico Brasileiro, DATUM - SIRGAS2000, MC-39°W, de coordenadas **N 9.191.784,427m** e **E 468.660,310m**; deste segue confrontando com a propriedade de RUA PROJETADA, com azimute de 98°00'11" por uma distância de 2,19m até o vértice **FCF-M-0002**, de coordenadas **N 9.191.784,123m** e **E 468.662,477m**; deste segue confrontando com a propriedade de RUA PROJETADA, com azimute de 142°52'19" por uma distância de 18,46m até o vértice **FCF-M-0003**, de coordenadas **N 9.191.769,408m** e **E 468.673,617m**; deste segue confrontando com a propriedade de LOTE 08 DA QUADRA H, com azimute de 233°08'03" por uma distância de 7,10m até o vértice **FCF-M-0004**, de coordenadas **N 9.191.765,148m** e **E 468.667,937m**; deste segue confrontando com a propriedade de LOTE 05 DA QUADRA H, com azimute de 322°52'19" por uma distância de 20,00m até o vértice **FCF-M-0005**, de coordenadas **N 9.191.781,094m** e **E 468.655,865m**; deste segue confrontando com a propriedade de RUA PROJETADA, com azimute 53°08'03" por uma distância de 5,56m até o vértice **FCF-M-0001**, ponto inicial da descrição deste perímetro de 53,31 m.

LOTE 43 DA QUADRA H:

Segmento de atuação empresarial: Atividade de condicionamento físico.



Prefeitura Municipal de Barbalha

GOVERNO MUNICIPAL

CNPJ nº 06.740.278/0001-81



Descrição: Inicia-se a descrição deste perímetro no vértice FCF-M-0001, georreferenciado no Sistema Geodésico Brasileiro, DATUM - SIRGAS2000, MC-39°W, de coordenadas N 9.191.652,915m e E 468.719,291m; deste segue confrontando com a propriedade de LOTE 44 DA QUADRA H, com azimute de 142°52'19" por uma distância de 20,00m até o vértice FCF-M-0002, de coordenadas N 9.191.636,969m e E 468.731,363m; deste segue confrontando com a propriedade de RUA PROJETADA, com azimute de 233°08'03" por uma distância de 5,56m até o vértice FCF-M-0003, de coordenadas N 9.191.633,636m e E 468.726,917m; deste segue confrontando com a propriedade de RUA PROJETADA, com azimute de 278°00'11" por uma distância de 2,19m até o vértice FCF-M-0004, de coordenadas N 9.191.633,941m e E 468.724,751m; deste segue confrontando com a propriedade de RUA PROJETADA, com azimute de 322°52'19" por uma distância de 18,46m até o vértice FCF-M-0005, de coordenadas N 9.191.648,656m e E 468.713,610m; deste segue confrontando com a propriedade de RUA PROJETADA, com azimute 53°08'03" por uma distância de 7,10m até o vértice FCF-M-0001, ponto inicial da descrição deste perímetro de 53,31 m.

LOTE 48 DA QUADRA H:

Segmento de atuação empresarial: Comércio varejista de papelaria.

Descrição: Inicia-se a descrição deste perímetro no vértice **FCF-M-0001**, georreferenciado no Sistema Geodésico Brasileiro, DATUM - SIRGAS2000, MC-39°W, de coordenadas N **9.191.673,254m** e E **468.746,412m**; deste segue confrontando com a propriedade de RUA PROJETADA, com azimute de 142°52'19" por uma distância de 18,47m até o vértice **FCF-M-0002**, de coordenadas N **9.191.658,526m** e E **468.757,562m**; deste segue confrontando com a propriedade de RUA PROJETADA, com azimute de 188°00'11" por uma distância de 2,16m até o vértice **FCF-M-0003**, de coordenadas N **9.191.656,391m** e E **468.757,262m**; deste segue confrontando com a propriedade de RUA PROJETADA, com azimute de 233°08'03" por uma distância de 5,57m até o vértice **FCF-M-0004**, de coordenadas N **9.191.653,048m** e E **468.752,804m**; deste segue confrontando com a propriedade de LOTE 47 DA QUADRA H, com azimute de 322°52'19" por uma distância de 20,00m até o vértice **FCF-M-0005**, de coordenadas N **9.191.668,994m** e E **468.740,732m**; deste segue confrontando com a propriedade de LOTE 42 DA QUADRA H, com azimute 53°08'03" por uma distância de 7,10m até o vértice **FCF-M-0001**, ponto inicial da descrição deste perímetro de 53,30 m.

LOTES 01 E 02 DA QUADRA I:

Segmento de atuação empresarial: Fabricação de móveis com predominância em madeira.



Prefeitura Municipal de Barbalha

GOVERNO MUNICIPAL

CNPJ nº 06.740.278/0001-81



Descrição: Lote 01: Inicia-se a descrição deste perímetro no vértice **FCF-M-0001**, georreferenciado no Sistema Geodésico Brasileiro, DATUM - SIRGAS2000, MC-39°W, de coordenadas **N 9.191.544,009m** e **E 468.627,399m**; deste segue confrontando com a propriedade de LOTE 02 DA QUADRA I, com azimute de 142°52'19" por uma distância de 20,00m até o vértice **FCF-M-0002**, de coordenadas **N 9.191.528,063m** e **E 468.639,471m**; deste segue confrontando com a propriedade de LOTE 04 DA QUADRA I, com azimute de 233°08'03" por uma distância de 7,08m até o vértice **FCF-M-0003**, de coordenadas **N 9.191.523,815m** e **E 468.633,806m**; deste segue confrontando com a propriedade de RUA PROJETADA, com azimute de 322°52'07" por uma distância de 20,00m até o vértice **FCF-M-0004**, de coordenadas **N 9.191.539,761m** e **E 468.621,733m**; deste segue confrontando com a propriedade de RUA PROJETADA, com azimute 53°08'03" por uma distância de 7,08m até o vértice **FCF-M-0001**, ponto inicial da descrição deste perímetro de 54,16 m.

Lote 02: Inicia-se a descrição deste perímetro no vértice **FCF-M-0001**, georreferenciado no Sistema Geodésico Brasileiro, DATUM - SIRGAS2000, MC-39°W, de coordenadas **N 9.191.548,089m** e **E 468.632,839m**; deste segue confrontando com a propriedade de LOTE 03 DA QUADRA I, com azimute de 142°52'19" por uma distância de 20,00m até o vértice **FCF-M-0002**, de coordenadas **N 9.191.532,143m** e **E 468.644,911m**; deste segue confrontando com a propriedade de LOTE 04 DA QUADRA I, com azimute de 233°08'03" por uma distância de 6,80m até o vértice **FCF-M-0003**, de coordenadas **N 9.191.528,063m** e **E 468.639,471m**; deste segue confrontando com a propriedade de LOTE 01 DA QUADRA I, com azimute de 322°52'19" por uma distância de 20,00m até o vértice **FCF-M-0004**, de coordenadas **N 9.191.544,009m** e **E 468.627,399m**; deste segue confrontando com a propriedade de RUA PROJETADA, com azimute 53°08'03" por uma distância de 6,80m até o vértice **FCF-M-0001**, ponto inicial da descrição deste perímetro de 53,60 m.

LOTE 18 DA QUADRA I:

Segmento de atuação empresarial: Serviço de usinagem, tornearia e solda.

Descrição: Inicia-se a descrição deste perímetro no vértice **FCF-M-0001**, georreferenciado no Sistema Geodésico Brasileiro, DATUM - SIRGAS2000, MC-39°W, de coordenadas **N 9.191.453,277m** e **E 468.696,089m**; deste segue confrontando com a propriedade de LOTE 19 DA QUADRA I, com azimute de 142°52'19" por uma distância de 24,53m até o vértice **FCF-M-0002**, de coordenadas **N 9.191.433,719m** e **E 468.710,896m**; deste segue confrontando com a propriedade de RUA PROJETADA, com azimute de 243°03'19" por uma distância de 7,19m até o vértice **FCF-M-0003**, de coordenadas **N 9.191.430,462m** e **E 468.704,489m**; deste segue confrontando com a propriedade de RUA PROJETADA, com azimute de



Prefeitura Municipal de Barbalha
GOVERNO MUNICIPAL
CNPJ nº 06.740.278/0001-81



322°52'07" por uma distância de 23,29m até o vértice **FCF-M-0004**, de coordenadas N **9.191.449,032m** e E **468.690,429m**; deste segue confrontando com a propriedade de LOTE 17 DA QUADRA I, com azimute 53°08'03" por uma distância de 7,08m até o vértice **FCF-M-0001**, ponto inicial da descrição deste perímetro de 62,09 m.

LOTE 20 DA QUADRA I:

Segmento de atuação empresarial: Serviços de mecânica de automóveis.

Descrição: Inicia-se a descrição deste perímetro no vértice **FCF-M-0001**, georreferenciado no Sistema Geodésico Brasileiro, DATUM - SIRGAS2000, MC-39°W, de coordenadas N **9.191.461,616m** e E **468.707,210m**; deste segue confrontando com a propriedade de RUA PROJETADA, com azimute de 142°52'19" por uma distância de 25,79m até o vértice **FCF-M-0002**, de coordenadas N **9.191.441,058m** e E **468.722,774m**; deste segue confrontando com a propriedade de RUA PROJETADA, com azimute de 192°57'49" por uma distância de 1,51m até o vértice **FCF-M-0003**, de coordenadas N **9.191.439,584m** e E **468.722,434m**; deste segue confrontando com a propriedade de RUA PROJETADA, com azimute de 243°03'19" por uma distância de 6,03m até o vértice **FCF-M-0004**, de coordenadas N **9.191.436,849m** e E **468.717,055m**; deste segue confrontando com a propriedade de LOTE 19 DA QUADRA I, com azimute de 322°52'19" por uma distância de 25,72m até o vértice **FCF-M-0005**, de coordenadas N **9.191.457,357m** e E **468.701,529m**; deste segue confrontando com a propriedade de LOTE 17 DA QUADRA I, com azimute 53°08'03" por uma distância de 7,10m até o vértice **FCF-M-0001**, ponto inicial da descrição deste perímetro de 66,15 m.

LOTE 01 DA QUADRA I:

Segmento de atuação empresarial: Comércio varejista de laticínios e frios.

Descrição: Inicia-se a descrição deste perímetro no vértice **FCF-M-0001**, georreferenciado no Sistema Geodésico Brasileiro, DATUM - SIRGAS2000, MC-39°W, de coordenadas N **9.191.563,807m** e E **468.653,800m**; deste segue confrontando com a propriedade de LOTE 02 DA QUADRA J, com azimute de 142°52'19" por uma distância de 21,78m até o vértice **FCF-M-0002**, de coordenadas N **9.191.546,443m** e E **468.666,947m**; deste segue confrontando com a propriedade de LOTE 07 DA QUADRA J, com azimute de 234°02'49" por uma distância de 7,10m até o vértice **FCF-M-0003**, de coordenadas N **9.191.542,273m** e E **468.661,198m**; deste segue confrontando com a propriedade de RUA PROJETADA, com azimute de 322°52'19" por uma distância de 20,14m até o vértice **FCF-M-0004**, de coordenadas N **9.191.558,380m** e E



Prefeitura Municipal de Barbalha
GOVERNO MUNICIPAL
CNPJ nº 06.740.278/0001-81



468.649,042m; deste segue confrontando com a propriedade de RUA PROJETADA, com azimute de 8°00'11" por uma distância de 2,16m até o vértice FCF-M-0005, de coordenadas N 9.191.560,464m e E 468.649,342m; deste segue confrontando com a propriedade de RUA PROJETADA, com azimute 53°08'03" por uma distância de 5,57m até o vértice FCF-M-0001, ponto inicial da descrição deste perímetro de 56,75 m.

LOTE 06 DA QUADRA J:

Segmento de atuação empresarial: Comércio varejista de artigos de óptica.

Descrição: Inicia-se a descrição deste perímetro no vértice **FCF-M-0001**, georreferenciado no Sistema Geodésico Brasileiro, DATUM - SIRGAS2000, MC-39°W, de coordenadas N **9.191.583,220m** e E **468.679,687m**; deste segue confrontando com a propriedade de RUA PROJETADA, com azimute de 98°00'11" por uma distância de 2,19m até o vértice **FCF-M-0002**, de coordenadas N **9.191.582,915m** e E **468.681,854m**; deste segue confrontando com a propriedade de RUA PROJETADA, com azimute de 142°52'19" por uma distância de 20,78m até o vértice **FCF-M-0003**, de coordenadas N **9.191.566,350m** e E **468.694,394m**; deste segue confrontando com a propriedade de LOTE 08 DA QUADRA J, com azimute de 234°02'49" por uma distância de 7,10m até o vértice **FCF-M-0004**, de coordenadas N **9.191.562,181m** e E **468.688,646m**; deste segue confrontando com a propriedade de LOTE 05 DA QUADRA J, com azimute de 322°52'19" por uma distância de 22,21m até o vértice **FCF-M-0005**, de coordenadas N **9.191.579,886m** e E **468.675,242m**; deste segue confrontando com a propriedade de RUA PROJETADA, com azimute 53°08'03" por uma distância de 5,56m até o vértice **FCF-M-0001**, ponto inicial da descrição deste perímetro de 57,84 m.

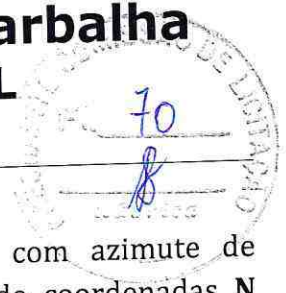
LOTE 37 DA QUADRA J:

Segmento de atuação empresarial: Comércio varejista de peças e acessórios novos para veículos automotores.

Descrição: Inicia-se a descrição deste perímetro no vértice **FCF-M-0001**, georreferenciado no Sistema Geodésico Brasileiro, DATUM - SIRGAS2000, MC-39°W, de coordenadas N **9.191.466,298m** e E **468.727,621m**; deste segue confrontando com a propriedade de LOTE 38 DA QUADRA J, com azimute de 142°52'19" por uma distância de 21,81m até o vértice **FCF-M-0002**, de coordenadas N **9.191.448,911m** e E **468.740,785m**; deste segue confrontando com a propriedade de RUA PROJETADA, com azimute de 243°03'19" por uma distância de 5,40m até o vértice **FCF-M-0003**, de coordenadas N **9.191.446,466m** e E **468.735,973m**;



Prefeitura Municipal de Barbalha
GOVERNO MUNICIPAL
CNPJ nº 06.740.278/0001-81



deste segue confrontando com a propriedade de RUA PROJETADA, com azimute de 282°57'49" por uma distância de 2,79m até o vértice **FCF-M-0004**, de coordenadas **N 9.191.447,091m** e **E 468.733,257m**; deste segue confrontando com a propriedade de RUA PROJETADA, com azimute de 322°52'19" por uma distância de 18,86m até o vértice **FCF-M-0005**, de coordenadas **N 9.191.462,129m** e **E 468.721,873m**; deste segue confrontando com a propriedade de LOTE 35 DA QUADRA J, com azimute 54°02'49" por uma distância de 7,10m até o vértice **FCF-M-0001**, ponto inicial da descrição deste perímetro de 55,96 m.

LOTE 42 DA QUADRA J:

Segmento de atuação empresarial: Bares, restaurantes e similares.

Descrição: Inicia-se a descrição deste perímetro no vértice **FCF-M-0001**, georreferenciado no Sistema Geodésico Brasileiro, DATUM - SIRGAS2000, MC-39°W, de coordenadas **N 9.191.486,206m** e **E 468.755,069m**; deste segue confrontando com a propriedade de RUA PROJETADA, com azimute de 142°52'19" por uma distância de 26,02m até o vértice **FCF-M-0002**, de coordenadas **N 9.191.465,458m** e **E 468.770,776m**; deste segue confrontando com a propriedade de RUA PROJETADA, com azimute de 192°57'49" por uma distância de 1,51m até o vértice **FCF-M-0003**, de coordenadas **N 9.191.463,984m** e **E 468.770,437m**; deste segue confrontando com a propriedade de RUA PROJETADA, com azimute de 243°03'19" por uma distância de 6,03m até o vértice **FCF-M-0004**, de coordenadas **N 9.191.461,250m** e **E 468.765,058m**; deste segue confrontando com a propriedade de LOTE 41 DA QUADRA J, com azimute de 322°52'19" por uma distância de 26,07m até o vértice **FCF-M-0005**, de coordenadas **N 9.191.482,037m** e **E 468.749,320m**; deste segue confrontando com a propriedade de LOTE 36 DA QUADRA J, com azimute 54°02'49" por uma distância de 7,10m até o vértice **FCF-M-0001**, ponto inicial da descrição deste perímetro de 66,73 m.

LOTES 01 E 02 DA QUADRA K:

Segmento de atuação empresarial: Fabricação de estruturas metálicas.

Descrição: **Lote 01:** Inicia-se a descrição deste perímetro no vértice **FCF-M-0001**, georreferenciado no Sistema Geodésico Brasileiro, DATUM - SIRGAS2000, MC-39°W, de coordenadas **N 9.191.563,807m** e **E 468.653,800m**; deste segue confrontando com a propriedade de LOTE 02 DA QUADRA k, com azimute de 142°52'19" por uma distância de 21,78m até o vértice **FCF-M-0002**, de coordenadas **N 9.191.546,443m** e **E 468.666,947m**; deste segue confrontando com a propriedade de LOTE 08 DA QUADRA k, com azimute de



Prefeitura Municipal de Barbalha
GOVERNO MUNICIPAL
CNPJ nº 06.740.278/0001-81



234°02'49" por uma distância de 7,10m até o vértice FCF-M-0003, de coordenadas N 9.191.542,273m e E 468.661,198m; deste segue confrontando com a propriedade de RUA PROJETADA, com azimute de 322°52'19" por uma distância de 20,14m até o vértice FCF-M-0004, de coordenadas N 9.191.558,330m e E 468.649,042m; deste segue confrontando com a propriedade de RUA PROJETADA, com azimute de 8°00'11" por uma distância de 2,16m até o vértice FCF-M-0005, de coordenadas N 9.191.560,464m e E 468.649,342m; deste segue confrontando com a propriedade de RUA PROJETADA, com azimute 53°08'03" por uma distância de 5,57m até o vértice FCF-M-0001, ponto inicial da descrição deste perímetro de 56,75 m.

Lote 02: Inicia-se a descrição deste perímetro no vértice **FCF-M-0001**, georreferenciado no Sistema Geodésico Brasileiro, DATUM - SIRGAS2000, MC-39°W, de coordenadas N **9.191.567,827m** e E **468.659,161m**; deste segue confrontando com a propriedade de LOTE 03 DA QUADRA k, com azimute de 142°52'19" por uma distância de 21,90m até o vértice **FCF-M-0002**, de coordenadas N **9.191.550,377m** e E **468.672,371m**; deste segue confrontando com a propriedade de LOTE 08 DA QUADRA k, com azimute de 234°02'49" por uma distância de 6,70m até o vértice **FCF-M-0003**, de coordenadas N **9.191.546,443m** e E **468.666,947m**; deste segue confrontando com a propriedade de LOTE 01 DA QUADRA k, com azimute de 322°52'19" por uma distância de 21,78m até o vértice **FCF-M-0004**, de coordenadas N **9.191.563,807m** e E **468.653,800m**; deste segue confrontando com a propriedade de RUA PROJETADA, com azimute 53°08'03" por uma distância de 6,70m até o vértice **FCF-M-0001**, ponto inicial da descrição deste perímetro de 57,07 m.

LOTE 06 DA QUADRA K:

Segmento de atuação empresarial: Bares, restaurantes e similares.

Descrição: Inicia-se a descrição deste perímetro no vértice **FCF-M-0001**, georreferenciado no Sistema Geodésico Brasileiro, DATUM - SIRGAS2000, MC-39°W, de coordenadas N **9.191.615,017m** e E **468.722,090m**; deste segue confrontando com a propriedade de RUA PROJETADA, com azimute de 98°00'11" por uma distância de 2,19m até o vértice **FCF-M-0002**, de coordenadas N **9.191.614,712m** e E **468.724,257m**; deste segue confrontando com a propriedade de RUA PROJETADA, com azimute de 142°52'19" por uma distância de 21,62m até o vértice **FCF-M-0003**, de coordenadas N **9.191.597,474m** e E **468.737,307m**; deste segue confrontando com a propriedade de LOTE 08 DA QUADRA K, com azimute de 234°02'49" por uma distância de 7,10m até o vértice **FCF-M-0004**, de coordenadas N **9.191.593,305m** e E **468.731,558m**; deste segue confrontando com a propriedade de LOTE 05 DA QUADRA K, com azimute de 322°52'19" por uma distância de 23,05m até o vértice



Prefeitura Municipal de Barbalha

GOVERNO MUNICIPAL

CNPJ nº 06.740.278/0001-81



FCF-M-0005, de coordenadas N **9.191.611,683m** e E **468.717,645m**; deste segue confrontando com a propriedade de RUA PROJETADA, com azimute $53^{\circ}08'03''$ por uma distância de 5,56m até o vértice **FCF-M-0001**, ponto inicial da descrição deste perímetro de 59,52 m.

LOTE 39 DA QUADRA K:

Segmento de atuação empresarial: Serviços de confecção de armações metálicas para construção.

Descrição: Inicia-se a descrição deste perímetro no vértice **FCF-M-0001**, georreferenciado no Sistema Geodésico Brasileiro, DATUM - SIRGAS2000, MC-39°W, de coordenadas N **9.191.492,079m** e E **468.774,579m**; deste segue confrontando com a propriedade de LOTE 40 DA QUADRA K, com azimute de $142^{\circ}52'19''$ por uma distância de 23,54m até o vértice **FCF-M-0002**, de coordenadas N **9.191.473,312m** e E **468.788,787m**; deste segue confrontando com a propriedade de RUA PROJETADA, com azimute de $243^{\circ}03'19''$ por uma distância de 5,40m até o vértice **FCF-M-0003**, de coordenadas N **9.191.470,866m** e E **468.783,976m**; deste segue confrontando com a propriedade de RUA PROJETADA, com azimute de $282^{\circ}57'49''$ por uma distância de 2,79m até o vértice **FCF-M-0004**, de coordenadas N **9.191.471,491m** e E **468.781,260m**; deste segue confrontando com a propriedade de RUA PROJETADA, com azimute de $322^{\circ}52'19''$ por uma distância de 20,59m até o vértice **FCF-M-0005**, de coordenadas N **9.191.487,910m** e E **468.768,830m**; deste segue confrontando com a propriedade de LOTE 37 DA QUADRA K, com azimute $54^{\circ}02'49''$ por uma distância de 7,10m até o vértice **FCF-M-0001**, ponto inicial da descrição deste perímetro de 59,42 m.

LOTE 44 DA QUADRA K:

Segmento de atuação empresarial: Serviços de manutenção e reparação mecânica de veículos automotores.

Descrição: Inicia-se a descrição deste perímetro no vértice **FCF-M-0001**, georreferenciado no Sistema Geodésico Brasileiro, DATUM - SIRGAS2000, MC-39°W, de coordenadas N **9.191.511,987m** e E **468.802,027m**; deste segue confrontando com a propriedade de RUA PROJETADA, com azimute de $142^{\circ}52'19''$ por uma distância de 27,75m até o vértice **FCF-M-0002**, de coordenadas N **9.191.489,859m** e E **468.818,779m**; deste segue confrontando com a propriedade de RUA PROJETADA, com azimute de $192^{\circ}57'49''$ por uma distância de 1,51m



Prefeitura Municipal de Barbalha

GOVERNO MUNICIPAL

CNPJ nº 06.740.278/0001-81



até o vértice **FCF-M-0003**, de coordenadas **N 9.191.488,384m** e **E 468.818,440m**; deste segue confrontando com a propriedade de RUA PROJETADA, com azimute de $243^{\circ}03'19''$ por uma distância de 6,03m até o vértice **FCF-M-0004**, de coordenadas **N 9.191.485,650m** e **E 468.813,060m**; deste segue confrontando com a propriedade de LOTE 43 DA QUADRA K, com azimute de $322^{\circ}52'19''$ por uma distância de 27,80m até o vértice **FCF-M-0005**, de coordenadas **N 9.191.507,818m** e **E 468.796,278m**; deste segue confrontando com a propriedade de LOTE 38 DA QUADRA K, com azimute $54^{\circ}02'49''$ por uma distância de 7,10m até o vértice **FCF-M-0001**, ponto inicial da descrição deste perímetro de 70,19 m.

LOTES 05 E 06 DA QUADRA L:

Segmento de atuação empresarial: Fabricação de estrutura metálica.

Descrição: Lote 05: Inicia-se a descrição deste perímetro no vértice **FCF-M-0001**, georreferenciado no Sistema Geodésico Brasileiro, DATUM - SIRGAS2000, MC-39°W, de coordenadas **N 9.191.643,481m** e **E 468.760,047m**; deste segue confrontando com a propriedade de LOTE 06 DA QUADRA L, com azimute de $142^{\circ}52'19''$ por uma distância de 23,90m até o vértice **FCF-M-0002**, de coordenadas **N 9.191.624,429m** e **E 468.774,471m**; deste segue confrontando com a propriedade de LOTE 08 DA QUADRA L, com azimute de $234^{\circ}02'49''$ por uma distância de 6,70m até o vértice **FCF-M-0003**, de coordenadas **N 9.191.620,494m** e **E 468.769,046m**; deste segue confrontando com a propriedade de LOTE 04 DA QUADRA L, com azimute de $322^{\circ}52'19''$ por uma distância de 23,79m até o vértice **FCF-M-0004**, de coordenadas **N 9.191.639,461m** e **E 468.754,687m**; deste segue confrontando com a propriedade de RUA PROJETADA, com azimute $53^{\circ}08'03''$ por uma distância de 6,70m até o vértice **FCF-M-0001**, ponto inicial da descrição deste perímetro de 61,09 m.

Lote 06: Inicia-se a descrição deste perímetro no vértice **FCF-M-0001**, georreferenciado no Sistema Geodésico Brasileiro, DATUM - SIRGAS2000, MC-39°W, de coordenadas **N 9.191.646,814m** e **E 468.764,493m**; deste segue confrontando com a propriedade de RUA PROJETADA, com azimute de $98^{\circ}00'11''$ por uma distância de 2,19m até o vértice **FCF-M-0002**, de coordenadas **N 9.191.646,509m** e **E 468.766,659m**; deste segue confrontando com a propriedade de RUA PROJETADA, com azimute de $142^{\circ}52'19''$ por uma distância de 22,47m até o vértice **FCF-M-0003**, de coordenadas **N 9.191.628,598m** e **E 468.780,220m**; deste segue confrontando com a propriedade de LOTE 08 DA QUADRA L, com azimute de $234^{\circ}02'49''$ por uma distância de 7,10m até o vértice **FCF-M-0004**, de coordenadas **N 9.191.624,429m** e **E 468.774,471m**; deste segue confrontando com a propriedade de LOTE



Prefeitura Municipal de Barbalha
GOVERNO MUNICIPAL
CNPJ nº 06.740.278/0001-81



05 DA QUADRA L, com azimute de $322^{\circ}52'19''$ por uma distância de 23,90m até o vértice **FCF-M-0005**, de coordenadas N 9.191.643,481m e E 468.760,047m; deste segue confrontando com a propriedade de RUA PROJETADA, com azimute $53^{\circ}08'03''$ por uma distância de 5,56m até o vértice **FCF-M-0001**, ponto inicial da descrição deste perímetro de 61,22 m.

LOTES 41 E 42 DA QUADRA L:

Segmento de atuação empresarial: Obras de terraplanagem e construção civil.

Descrição: Lote 41: Inicia-se a descrição deste perímetro no vértice **FCF-M-0001**, georreferenciado no Sistema Geodésico Brasileiro, DATUM - SIRGAS2000, MC-39°W, de coordenadas N 9.191.517,860m e E 468.821,536m; deste segue confrontando com a propriedade de LOTE 42 DA QUADRA L, com azimute de $142^{\circ}52'19''$ por uma distância de 25,27m até o vértice **FCF-M-0002**, de coordenadas N 9.191.497,712m e E 468.836,790m; deste segue confrontando com a propriedade de RUA PROJETADA, com azimute de $243^{\circ}03'19''$ por uma distância de 5,40m até o vértice **FCF-M-0003**, de coordenadas N 9.191.495,266m e E 468.831,979m; deste segue confrontando com a propriedade de RUA PROJETADA, com azimute de $282^{\circ}57'49''$ por uma distância de 2,79m até o vértice **FCF-M-0004**, de coordenadas N 9.191.495,892m e E 468.829,263m; deste segue confrontando com a propriedade de RUA PROJETADA, com azimute de $322^{\circ}52'19''$ por uma distância de 22,33m até o vértice **FCF-M-0005**, de coordenadas N 9.191.513,691m e E 468.815,788m; deste segue confrontando com a propriedade de LOTE 38 DA QUADRA L, com azimute $54^{\circ}02'49''$ por uma distância de 7,10m até o vértice **FCF-M-0001**, ponto inicial da descrição deste perímetro de 62,89 m.

Lote 42: Inicia-se a descrição deste perímetro no vértice **FCF-M-0001**, georreferenciado no Sistema Geodésico Brasileiro, DATUM - SIRGAS2000, MC-39°W, de coordenadas N 9.191.521,795m e E 468.826,961m; deste segue confrontando com a propriedade de LOTE 43 DA QUADRA L, com azimute de $142^{\circ}52'19''$ por uma distância de 26,34m até o vértice **FCF-M-0002**, de coordenadas N 9.191.500,796m e E 468.842,858m; deste segue confrontando com a propriedade de RUA PROJETADA, com azimute de $243^{\circ}03'19''$ por uma distância de 6,81m até o vértice **FCF-M-0003**, de coordenadas N 9.191.497,712m e E 468.836,790m; deste segue confrontando com a propriedade de LOTE 41 DA QUADRA L, com azimute de $322^{\circ}52'19''$ por uma distância de 25,27m até o vértice **FCF-M-0004**, de coordenadas N 9.191.517,860m e E 468.821,536m; deste segue confrontando com a propriedade de LOTE 38 DA QUADRA L, com azimute $54^{\circ}02'49''$ por uma distância de 6,70m até o vértice **FCF-M-0001**, ponto inicial da descrição deste perímetro de 65,12 m.



Prefeitura Municipal de Barbalha
GOVERNO MUNICIPAL
CNPJ nº 06.740.278/0001-81



LOTE 46 DA QUADRA L:

Segmento de atuação empresarial: Serviços de usinagem, tornearia e solda.

Descrição: Inicia-se a descrição deste perímetro no vértice **FCF-M-0001**, georreferenciado no Sistema Geodésico Brasileiro, DATUM - SIRGAS2000, MC-39°W, de coordenadas **N 9.191.537,768m** e **E 468.848,984m**; deste segue confrontando com a propriedade de RUA PROJETADA, com azimute de 142°52'19" por uma distância de 29,49m até o vértice **FCF-M-0002**, de coordenadas **N 9.191.514,259m** e **E 468.866,782m**; deste segue confrontando com a propriedade de RUA PROJETADA, com azimute de 192°57'49" por uma distância de 1,51m até o vértice **FCF-M-0003**, de coordenadas **N 9.191.512,784m** e **E 468.866,443m**; deste segue confrontando com a propriedade de RUA PROJETADA, com azimute de 243°03'19" por uma distância de 6,03m até o vértice **FCF-M-0004**, de coordenadas **N 9.191.510,050m** e **E 468.861,063m**; deste segue confrontando com a propriedade de LOTE 45 DA QUADRA L, com azimute de 322°52'19" por uma distância de 29,54m até o vértice **FCF-M-0005**, de coordenadas **N 9.191.533,599m** e **E 468.843,235m**; deste segue confrontando com a propriedade de LOTE 40 DA QUADRA L, com azimute 54°02'49" por uma distância de 7,10m até o vértice **FCF-M-0001**, ponto inicial da descrição deste perímetro de 73,67 m.

2.2 - DO LOTEAMENTO LOCALIZADO NO SÍTIO CABELUDO, ZONA RURAL DESTA CIDADE:

Os lotes que serão ofertados à licitação, por segmento de atuação empresarial, estão compreendidos na Planta do Imóvel Georreferenciada, constante do **ANEXO II**.


LOTE 09 DA QUADRA C:

Segmento de atuação empresarial: Comércio varejista de peças e acessórios para veículos automotores.

Descrição: Inicia-se a descrição deste perímetro no vértice **FCF-M-0001**, georreferenciado no Sistema Geodésico Brasileiro, DATUM - SIRGAS2000, MC-39°W, de coordenadas **N 9.190.640,711m** e **E 469.954,915m**; deste segue confrontando com a propriedade de RUA PROJETADA 08, com azimute de 131°02'13" por uma distância de 5,00m até o vértice **FCF-M-0002**, de coordenadas **N 9.190.637,428m** e **E 469.958,687m**; deste segue confrontando com a propriedade de LOTE 10 DA QUADRA C, com azimute de 221°02'13" por uma distância de



Prefeitura Municipal de Barbalha
GOVERNO MUNICIPAL
CNPJ nº 06.740.278/0001-81



25,00m até o vértice FCF-M-0003, de coordenadas N 9.190.618,571m e E 469.942,273m; deste segue confrontando com a propriedade de LOTE 08 DA QUADRA C, com azimute de 311°02'13" por uma distância de 5,00m até o vértice FCF-M-0004, de coordenadas N 9.190.621,853m e E 469.938,502m; deste segue confrontando com a propriedade de RUA PROJETADA 01, com azimute 41°02'13" por uma distância de 25,00m até o vértice FCF-M-0001, ponto inicial da descrição deste perímetro de 60,00 m.

LOTE 34 DA QUADRA C:

Segmento de atuação empresarial: Comércio varejista de artigos de vestuários e acessórios.

Descrição: Lote 34: Inicia-se a descrição deste perímetro no vértice **FCF-M-0001**, georreferenciado no Sistema Geodésico Brasileiro, DATUM - SIRGAS2000, MC-39°W, de coordenadas **N 9.190.585,117m** e **E 469.919,783m**; deste segue confrontando com a propriedade de LOTE 01 DA QUADRA C, com azimute de 131°02'13" por uma distância de 5,00m até o vértice **FCF-M-0002**, de coordenadas **N 9.190.581,834m** e **E 469.923,554m**; deste segue confrontando com a propriedade de LOTE 33 DA QUADRA C, com azimute de 221°02'13" por uma distância de 26,36m até o vértice **FCF-M-0003**, de coordenadas **N 9.190.561,951m** e **E 469.906,248m**; deste segue confrontando com a propriedade de RUA PROJETADA 09, com azimute de 307°37'28" por uma distância de 5,01m até o vértice **FCF-M-0004**, de coordenadas **N 9.190.565,009m** e **E 469.902,281m**; deste segue confrontando com a propriedade de LOTE 35 DA QUADRA C, com azimute 41°02'13" por uma distância de 26,66m até o vértice **FCF-M-0001**, ponto inicial da descrição deste perímetro de 63,03 m.

Lote 35: Inicia-se a descrição deste perímetro no vértice **FCF-M-0001**, georreferenciado no Sistema Geodésico Brasileiro, DATUM - SIRGAS2000, MC-39°W, de coordenadas **N 9.190.588,399m** e **E 469.916,012m**; deste segue confrontando com a propriedade de LOTE 01 DA QUADRA C, com azimute de 131°02'13" por uma distância de 5,00m até o vértice **FCF-M-0002**, de coordenadas **N 9.190.585,117m** e **E 469.919,783m**; deste segue confrontando com a propriedade de LOTE 34 DA QUADRA C, com azimute de 221°02'13" por uma distância de 26,66m até o vértice **FCF-M-0003**, de coordenadas **N 9.190.565,009m** e **E 469.902,281m**; deste segue confrontando com a propriedade de RUA PROJETADA 09, com azimute de 307°37'28" por uma distância de 5,01m até o vértice **FCF-M-0004**, de coordenadas **N 9.190.568,066m** e **E 469.898,314m**; deste segue confrontando com a propriedade de LOTE 36 DA QUADRA C, com azimute 41°02'13" por uma distância de 26,96m até o vértice **FCF-M-0001**, ponto inicial da descrição deste perímetro de 63,63 m.

Lote 36: Inicia-se a descrição deste perímetro no vértice **FCF-M-0001**, georreferenciado no Sistema Geodésico Brasileiro, DATUM - SIRGAS2000, MC-39°W, de coordenadas **N**



Prefeitura Municipal de Barbalha

GOVERNO MUNICIPAL

CNPJ nº 06.740.278/0001-81



9.190.591,682m e E 469.912,240m; deste segue confrontando com a propriedade de LOTE 01 DA QUADRA C, com azimute de 131°02'13" por uma distância de 5,00m até o vértice **FCF-M-0002**, de coordenadas **N 9.190.588,399m e E 469.916,012m**; deste segue confrontando com a propriedade de LOTE 35 DA QUADRA C, com azimute de 221°02'13" por uma distância de 26,96m até o vértice **FCF-M-0003**, de coordenadas **N 9.190.568,066m e E 469.898,314m**; deste segue confrontando com a propriedade de RUA PROJETADA 09, com azimute de 307°37'28" por uma distância de 5,01m até o vértice **FCF-M-0004**, de coordenadas **N 9.190.571,124m e E 469.894,346m**; deste segue confrontando com a propriedade de RUA PROJETADA 01, com azimute 41°02'13" por uma distância de 27,25m até o vértice **FCF-M-0001**, ponto inicial da descrição deste perímetro de 64,22 m.

LOTE 36 DA QUADRA D:

Segmento de atuação empresarial: Comércio varejista de materiais de construção em geral.

Descrição: Inicia-se a descrição deste perímetro no vértice **FCF-M-0001**, georreferenciado no Sistema Geodésico Brasileiro, DATUM - SIRGAS2000, MC-39°W, de coordenadas **N 9.190.667,111m e E 469.977,895m**; deste segue confrontando com a propriedade de LOTE 01 DA QUADRA D, com azimute de 131°02'13" por uma distância de 5,00m até o vértice **FCF-M-0002**, de coordenadas **N 9.190.663,828m e E 469.981,666m**; deste segue confrontando com a propriedade de LOTE 35 DA QUADRA D, com azimute de 221°02'13" por uma distância de 25,00m até o vértice **FCF-M-0003**, de coordenadas **N 9.190.644,971m e E 469.965,252m**; deste segue confrontando com a propriedade de LOTE 35 DA QUADRA D, com azimute de 311°02'13" por uma distância de 5,00m até o vértice **FCF-M-0004**, de coordenadas **N 9.190.648,254m e E 469.961,481m**; deste segue confrontando com a propriedade de RUA PROJETADA 01, com azimute 41°02'13" por uma distância de 25,00m até o vértice **FCF-M-0001**, ponto inicial da descrição deste perímetro de 60,00 m.

LOTE 09 DA QUADRA E:

Segmento de atuação empresarial: Construção civil.

Descrição: Inicia-se a descrição deste perímetro no vértice **FCF-M-0001**, georreferenciado no Sistema Geodésico Brasileiro, DATUM - SIRGAS2000, MC-39°W, de coordenadas **N 9.190.601,318m e E 470.000,173m**; deste segue confrontando com a propriedade de RUA PROJETADA 08, com azimute de 131°02'13" por uma distância de 5,00m até o vértice **FCF-M-0002**, de coordenadas **N 9.190.598,035m e E 470.003,944m**; deste segue confrontando com



Prefeitura Municipal de Barbalha
GOVERNO MUNICIPAL
CNPJ nº 06.740.278/0001-81



a propriedade de LOTE 10 DA QUADRA E, com azimute de 221°02'13" por uma distância de 25,00m até o vértice **FCF-M-0003**, de coordenadas **N 9.190.579,178m** e **E 469.987,531m**; deste segue confrontando com a propriedade de LOTE 08 DA QUADRA E, com azimute de 311°02'13" por uma distância de 5,00m até o vértice **FCF-M-0004**, de coordenadas **N 9.190.582,461m** e **E 469.983,759m**; deste segue confrontando com a propriedade de RUA PROJETADA 02, com azimute 41°02'13" por uma distância de 25,00m até o vértice **FCF-M-0001**, ponto inicial da descrição deste perímetro de 60,00 m.

LOTE 35 DA QUADRA E:

Segmento de atuação empresarial: Construção civil.

Descrição: Inicia-se a descrição deste perímetro no vértice **FCF-M-0001**, georreferenciado no Sistema Geodésico Brasileiro, DATUM - SIRGAS2000, MC-39°W, de coordenadas **N 9.190.552,289m** e **E 469.957,497m**; deste segue confrontando com a propriedade de LOTE 01 DA QUADRA E, com azimute de 131°02'13" por uma distância de 5,00m até o vértice **FCF-M-0002**, de coordenadas **N 9.190.549,007m** e **E 469.961,269m**; deste segue confrontando com a propriedade de LOTE 34 DA QUADRA E, com azimute de 221°02'13" por uma distância de 23,38m até o vértice **FCF-M-0003**, de coordenadas **N 9.190.531,372m** e **E 469.945,920m**; deste segue confrontando com a propriedade de RUA PROJETADA 09, com azimute de 307°37'28" por uma distância de 5,01m até o vértice **FCF-M-0004**, de coordenadas **N 9.190.534,430m** e **E 469.941,952m**; deste segue confrontando com a propriedade de RUA PROJETADA 02, com azimute 41°02'13" por uma distância de 23,68m até o vértice **FCF-M-0001**, ponto inicial da descrição deste perímetro de 57,07 m.

LOTE 29 DA QUADRA F:

Segmento de atuação empresarial: Comércio varejista de mercadorias em geral.

Descrição: Inicia-se a descrição deste perímetro no vértice **FCF-M-0001**, georreferenciado no Sistema Geodésico Brasileiro, DATUM - SIRGAS2000, MC-39°W, de coordenadas **N 9.190.598,174m** e **E 470.057,095m**; deste segue confrontando com a propriedade de LOTE 28 DA QUADRA F, com azimute de 131°02'13" por uma distância de 5,00m até o vértice **FCF-M-0002**, de coordenadas **N 9.190.594,891m** e **E 470.060,866m**; deste segue confrontando com a propriedade de RUA PROJETADA 03, com azimute de 221°02'13" por uma distância de 25,00m até o vértice **FCF-M-0003**, de coordenadas **N 9.190.576,034m** e **E 470.044,453m**; deste segue confrontando com a propriedade de RUA PROJETADA 08, com azimute de



Prefeitura Municipal de Barbalha

GOVERNO MUNICIPAL

CNPJ nº 06.740.278/0001-81



311°02'13" por uma distância de 5,00m até o vértice FCF-M-0004, de coordenadas N 9.190.579,316m e E 470.040,681m; deste segue confrontando com a propriedade de LOTE 30 DA QUADRA F, com azimute 41°02'13" por uma distância de 25,00m até o vértice FCF-M-0001, ponto inicial da descrição deste perímetro de 60,00 m.

LOTE 38 DA QUADRA F:

Segmento de atuação empresarial: Construção civil.

Descrição: Inicia-se a descrição deste perímetro no vértice **FCF-M-0001**, georreferenciado no Sistema Geodésico Brasileiro, DATUM - SIRGAS2000, MC-39°W, de coordenadas N **9.190.627,718m** e E **470.023,152m**; deste segue confrontando com a propriedade de LOTE 01 DA QUADRA F, com azimute de 131°02'13" por uma distância de 5,00m até o vértice **FCF-M-0002**, de coordenadas N **9.190.624,435m** e E **470.026,923m**; deste segue confrontando com a propriedade de LOTE 37 DA QUADRA F, com azimute de 221°02'13" por uma distância de 25,00m até o vértice **FCF-M-0003**, de coordenadas N **9.190.605,578m** e E **470.010,510m**; deste segue confrontando com a propriedade de RUA PROJETADA 08, com azimute de 311°02'13" por uma distância de 5,00m até o vértice **FCF-M-0004**, de coordenadas N **9.190.608,861m** e E **470.006,738m**; deste segue confrontando com a propriedade de RUA PROJETADA 02, com azimute 41°02'13" por uma distância de 25,00m até o vértice **FCF-M-0001**, ponto inicial da descrição deste perímetro de 60,00 m.

3. JUSTIFICATIVA

Conforme é de conhecimento de todos, o Município de Barbalha/CE vem promovendo loteamentos em áreas urbanas e rurais para doações de lotes aos cidadãos barbalhenses que atendam os critérios previstos na Lei Municipal nº 2.170/2015 e alterações posteriores.

Conforme os dados do último censo do IBGE/2019, o Município de Barbalha conta atualmente com uma população estimada de 59.742 habitantes.

Por conseguinte, novos bairros, ruas e loteamentos da cidade de Barbalha serão povoados por moradores a curto e médio prazo, necessitando, pois, de investimentos comerciais naqueles novos empreendimentos imobiliários, de modo a suprir as necessidades dos habitantes locais.



Prefeitura Municipal de Barbalha

GOVERNO MUNICIPAL

CNPJ nº 06.740.278/0001-81



Com efeito, considerando os impactos sociais, econômico e culturais provocados nas novas localidades territoriais barbalhenses, o Município buscará incentivar o comércio local a fim de, além de proporcionar os investimentos nos novos bairros, alavancar a economia da cidade, gerando emprego e renda aos munícipes.

Por fim, por se tratar de pequenas áreas descritas no tópico anterior, compreende-se que as atividades a serem exercidas seriam por microempresas e microempreendedores individuais, motivo pelo qual pauta-se o procedimento licitatório nesse sentido.

4. CONDIÇÕES DE PARTICIPAÇÃO

Serão admitidas a participar desta concorrência microempresas - ME e microempreendedores individuais - MEI que estejam regularmente abertas até a data de publicação do Edital de Licitação e CNAE compatível com os segmentos de atuação definidos neste Termo, bem como apresentem, além dos documentos exigidos pelo Edital, a seguinte documentação:

2.1 Declaração, com firma reconhecida do licitante, afirmando a **data em que irá, efetivamente, iniciar as edificações** relativas ao seu empreendimento.

2.2 Declaração, com firma reconhecida do licitante, afirmando a **data em que irá efetivamente iniciar as atividades relativas ao seu empreendimento** no Município de Barbalha, fundamentada no cronograma físico das obras referentes as edificações necessárias ao funcionamento da Proponente

2.3 Declaração de compromisso de que gerará, no mínimo, 01 (um) emprego direto para Microempreendedor Individual - MEI, e 02 (dois) empregos diretos para Microempresas - ME.

Caso ocorra descumprimento de quaisquer cláusulas, condições e compromissos firmados quando da apresentação das propostas, o imóvel poderá ser revertido em



Prefeitura Municipal de Barbalha
GOVERNO MUNICIPAL
CNPJ nº 06.740.278/0001-81



favor do Município.

Serão avaliadas e classificadas as propostas com base nas quantidades de pontos da seguinte tabela:

CRITÉRIOS, PESOS E PONTOS DE AVALIAÇÃO E CLASSIFICAÇÃO DAS PROPOSTAS:

CRITÉRIOS	PONTOS	TOTAL
1. Geração de empregos diretos		
2. Raio da sede de até 5km do local do imóvel a que se pretende		
3. Raio maior que 5km até 10km do local do imóvel a que se pretende		
4. Início das obras		
5. Início das atividades		
TOTAL DE PESO E DE PONTOS		

1) Geração de empregos diretos nos primeiros 03 (três) anos, contados do início das atividades:

Para comprovar a geração dos empregos diretos, deverá ser anexado à Proposta Técnica, projeto detalhado de todos os setores da Proponente, contendo as vagas de emprego necessárias para funcionamento dos mesmos.

A) PARA ME:

A	02 empregos	20,0 pontos
B	03 empregos	50,0 pontos
C	Acima de 03 empregos	80,0 pontos



Prefeitura Municipal de Barbalha
GOVERNO MUNICIPAL
CNPJ nº 06.740.278/0001-81



A) PARA MEI:

A	01 emprego	50,0 pontos
---	------------	-------------

2) ME ou MEI com raio da sede de até 5km do local do imóvel a que se pretende:

Para comprovar que a sede da empresa encontra-se sediada a um raio de até 5km, o responsável pela licitação utilizará, para cada participante do processo licitatório, o *Google maps*, atribuindo a pontuação de 100,00 (cem pontos) para aqueles que contemplarem essa condição.

3) ME ou MEI com raio da sede maior que 5km e até 10km do local do imóvel a que se pretende:

Para comprovar que a sede da empresa encontra-se sediada a um raio maior que 5km e de até 10km, o responsável pela licitação utilizará, para cada participante do processo licitatório, o *Google maps*, atribuindo a pontuação de 50,00 (cinquenta pontos) para aqueles que contemplarem essa condição.

4) Início das obras no loteamento:

O licitante deverá apresentar em seu Projeto o prazo a que se pretende iniciar a construção das obras do seu empreendimento, é dizer, se no prazo de 01 ano, 02 anos ou três anos, pelo que serão atribuídas as pontuações, respectivamente, de 30 (trinta), 20 (vinte) e 10 (dez) pontos.

5) Início das atividades:

O licitante deverá apresentar em seu Projeto o prazo a que se pretende iniciar as atividades do seu empreendimento, é dizer, se no prazo de 01 ano, 02 anos ou três anos, pelo que serão atribuídas as pontuações, respectivamente, de 30 (trinta), 20 (vinte) e 10 (dez) pontos.



Prefeitura Municipal de Barbalha
GOVERNO MUNICIPAL
CNPJ nº 06.740.278/0001-81



Em caso de empate nas propostas técnicas, o desempate será feito da forma descrita abaixo:

1.º critério: Será vencedora a licitante que apresentar em sua proposta técnica, o maior número de empregos diretos.

Persistindo o empate, será aplicado o 2.º critério;

2.º critério: realização de sorteio público, conforme disposto no § 2.º do artigo 45 da Lei 8.666/93 e alterações posteriores.

Das reuniões de abertura e julgamento da habilitação e das propostas técnicas serão lavradas atas circunstanciadas, contendo o registro de todas as ocorrências, impugnações ou protestos porventura havidos, os quais serão assinados pelos membros da Comissão Especial de Licitações e pelos proponentes presentes, quando for o caso.

5. OBRIGAÇÕES DA PROPONENTE VENCEDORA

Além das obrigações previstas no Edital e na legislação em vigor, a donatária obriga-se, como encargo da doação:

- Utilizar o terreno doado para implantar suas instalações.
- Gerar e manter no mínimo 80% do número de empregos previstos nos três primeiros anos de operação.
- Efetuar o pagamento das despesas da escritura, impostos decorrentes da transferência e do registro imobiliário.
- O imóvel objeto da presente licitação será transmitido pelo licitante ao vencedor, sendo-lhe assegurado o direito de nele permanecer enquanto cumprir as obrigações do presente ajuste.
- Cumprir o que determina a Lei Municipal Nº 2326/2018.

O vencedor da presente licitação NÃO poderá oferecer o imóvel em garantia de financiamento



Prefeitura Municipal de Barbalha
GOVERNO MUNICIPAL
CNPJ nº 06.740.278/0001-81



junto às instituições financeiras oficiais, para a obtenção de recursos destinados a edificação, instalação, automatização, ampliação, investimentos e outros interesses da Proponente.

A doação com encargos se sujeita integralmente à **Lei Municipal nº 2.417/2019** e às disposições contidas no edital de licitação.

A falta do cumprimento do encargo da doação implicará na reversão da doação, sem que caiba o ressarcimento por benfeitorias feitas no imóvel, visto que toda benfeitoria de natureza permanente, com característica de obra civil, adere ao imóvel concedido, incorporando-se ao mesmo na hipótese de revogação da doação.

Barbalha/CE, 13 de novembro de 2019.



Roberto Wagner Machado Leite
Secretaria Municipal de Desenvolvimento Econômico

